

## T 224 - Zum Wiegensee

### Von Tafamunt zum Wiegensee und über die Verbella Alpe nach Partenen

**Montag, 20.09.2010**

Der Wiegensee liegt in einer geschützten Hochmoorlandschaft und ist ein Produkt der nachglazialen Zeit. Die Aussicht auf die gegenüber liegenden Berge und Gletscher der Silvretta ist überwältigend. Der Speicher Kops mit seiner geschwungenen Staumauer ist eine gelungene Verbindung zwischen Natur und Technik.



**Wanderroute:**


Tafamunt (1500 m) - Wiegensee (1951 m) - Verbella-Alpe (1938 m) - Ganifer - Partenen (1050 m)

**Gehzeit:** 5 ½ Std.

**Wanderkategorie:** 2

**Wanderführer/in:** Elisabeth

**Jause mitnehmen**



**Treffpunkt:**

Tafamuntbahn Partenen 9.40



**Abfahrt:** Schruns 9.05

St. Gallenkirch-Zentrum 9.20, Gaschurn-Zentrum 9.30, Partenen an 9.39, Auffahrt mit der Tafamuntbahn



**Ausrüstung:** Gute, über Knöchel reichende Wanderschuhe mit Profilsohle, Rucksack, Windanorak, warme Jacke oder Pullover, Getränk, persönliche Medikamente, wenn erforderlich. Evtl. Wanderstöcke, sie entlasten die Gelenke.



**Anmeldungen:** Im örtlichen Tourismusbüro bis spätestens 17 Uhr des Vortages der Wanderung mit Angabe des Namens, der Personenanzahl und der Unterkunft.

Die Wanderung findet bei jeder Witterung statt! Der/die Wanderführer/in kann aber kurzfristig eine witterungsbedingte Änderung des Tourenzieles oder der Route aus Sicherheitsgründen vornehmen. Abgangszeit und Treffpunkt bleiben unverändert, wenn nichts anderes mitgeteilt wird.

Für Gäste mit der **MONTAFONER GÄSTEKARTE** ist die Teilnahme an der Wanderung kostenlos. Diese erhalten Sie von Ihrem Quartiergeber. Bitte nehmen Sie die Karte zur Wanderung mit, die Wanderführer sind zur Kontrolle verpflichtet. Teilnehmer ohne Montafoner Gästekarte bezahlen einen Unkostenbeitrag von € 10,- für Tages- und € 5,- für Halbtageswanderungen.

## T 71 Korallenriff am Bartholomäberg

**250 Millionen Jahre Erdgeschichte**

**Dienstag, 21.09.2010**

Vor 25 Jahren wurde auf dem Bartholomäberg ein Korallenriff entdeckt, welches 250 Millionen Jahre alt ist, heute ist es Höhepunkt des Geologischen Lehrwanderweges. Die Wanderung vom Kristberg über den Aussichtspunkt Falle zur „ Oberen Wies“ ist abwechslungsreich und bietet Aussichten über mehrere Täler und Gebirgsketten.



**Wanderroute:**

Kristberg (1430 m) – Falle – Obere Wies (1800 m) – Innerberg (1150 m)

**Gehzeit:** 4 Std.

**Wanderkategorie:** 2


**Wanderführer/in:** Catharina

**Jause mitnehmen**



**Treffpunkt:**

08.50 „Wandertreff“ am Bahnhof Schruns



**Abfahrt:**

ab Schruns 09.05, Silbertal an 9.17



**Ausrüstung:** Gute, über Knöchel reichende Wanderschuhe mit Profilsohle, Rucksack, Windanorak, warme Jacke oder Pullover, Getränk, persönliche Medikamente, wenn erforderlich. Evtl. Wanderstöcke, sie entlasten die Gelenke.



**Anmeldungen:** Im örtlichen Tourismusbüro bis spätestens 17 Uhr des Vortages der Wanderung mit Angabe des Namens, der Personenanzahl und der Unterkunft.



Die Wanderung findet bei jeder Witterung statt! Der/die Wanderführer/in kann aber kurzfristig eine witterungsbedingte Änderung des Tourenzieles oder der Route aus Sicherheitsgründen vornehmen. Abgangszeit und Treffpunkt bleiben unverändert, wenn nichts anderes mitgeteilt wird.

Für Gäste mit der **MONTAFONER GÄSTEKARTE** ist die Teilnahme an der Wanderung kostenlos. Diese erhalten Sie von Ihrem Quartiergeber. Bitte nehmen Sie die Karte zur Wanderung mit, die Wanderführer sind zur Kontrolle verpflichtet. Teilnehmer ohne Montafoner Gästekarte bezahlen einen Unkostenbeitrag von € 10,-- für Tages- und € 5,-- für Halbtageswanderungen.

## T 231 - Muttersberg - Runde

### **Der Hausberg der 5-Täler-Stadt Bludenz** **Dienstag, 21.09.2010**

Bludenz, das „Alpenstädtle“ oder auch die 5-Täler-Stadt genannt hat eine neue Attraktion. Auf den Hausberg, den „Muttersberg“ wurde die alte Seilbahn durch eine technisch moderne und leistungsfähige Gondelumlaufbahn ersetzt. Die Wanderung auf den Hohen Frassen führt auf einen Gipfel unter der 2000-Meter-Höhe, doch die Aussicht ist beachtlich.




#### **Wanderroute:**

Muttersberg (1420 m) – Tiefenseesattel - Hoher Frassen (1979 m) Frassen-Hütte – Muttersberg (1420 m)

**Gehzeit:** 5 ½ Std.

**Wanderkategorie:** 3

**Wanderführer/in:** Christl



#### **Treffpunkt**

7.50 Wandertreff beim Bahnhof Schruns



#### **Abfahrt:**

Gaschurn-Zentrum 7.18

St. Gallenkirch-Zentrum 7.28,

Schruns ab (Montafonerbahn) 8.07 nach Bludenz



**Ausrüstung:** Gute, über Knöchel reichende Wanderschuhe mit Profilsohle, Rucksack, Windanorak, warme Jacke oder Pullover, Getränk, persönliche Medikamente, wenn erforderlich. Evtl. Wanderstöcke, sie entlasten die Gelenke.



**Anmeldungen:** Im örtlichen Tourismusbüro bis spätestens 17 Uhr des Vortages der Wanderung mit Angabe des Namens, der Personenanzahl und der Unterkunft.

Die Wanderung findet bei jeder Witterung statt! Der/die Wanderführer/in kann aber kurzfristig eine witterungsbedingte Änderung des Tourenzieles oder der Route aus Sicherheitsgründen vornehmen. Abgangszeit und Treffpunkt bleiben unverändert, wenn nichts anderes mitgeteilt wird.

Für Gäste mit der **MONTAFONER GÄSTEKARTE** ist die Teilnahme an der Wanderung kostenlos. Diese erhalten Sie von Ihrem Quartiergeber. Bitte nehmen Sie die Karte zur Wanderung mit, die Wanderführer sind zur Kontrolle verpflichtet. Teilnehmer ohne Montafoner Gästekarte bezahlen einen Unkostenbeitrag von € 10,-- für Tages- und € 5,-- für Halbtageswanderungen.

## T 213 - Zur Biellerspitze

### Bielerhöhe - Biellerspitze - Vallülaweg - Bielerhöhe

Mittwoch, 22.09.2010

Die Biellerspitze gehört zu den Gipfeln in der Silvretta, die relativ leicht zu besteigen sind und von wo man eine herrliche Rundschau auf die Gletscher und Dreitausender genießen kann. Fast zum Greifen nahe ist der Piz Buin, mit 3312 m der höchste Berg Vorarlbergs.

#### Wanderroute:

Bielerhöhe (2000 m) - Bielerkopf - Biellerspitze (2545 m) -  
Vallülaweg - Bielerhöhe




**Gehzeit:** 5

**Wanderkategorie:** 2

**Wanderführer/in:** Elisabeth

**Jause mitnehmen**



**Treffpunkt:**

Bielerhöhe - Inforaum 9.10



**Abfahrt:**

Bus ab Schruns 9.05, 8.20 St.Gallenkirch-Zentrum, Gaschurn-Zentrum 8.30, Partenen 8.41, **Bielerhöhe an 9.10**



**Ausrüstung:** Gute, über Knöchel reichende Wanderschuhe mit Profilsohle, Rucksack, Windanorak, warme Jacke oder Pullover, Getränk, persönliche Medikamente, wenn erforderlich. Evtl. Wanderstöcke, sie entlasten die Gelenke.



**Anmeldungen:** Im örtlichen Tourismusbüro bis spätestens 17 Uhr des Vortages der Wanderung mit Angabe des Namens, der Personenanzahl und der Unterkunft.

Die Wanderung findet bei jeder Witterung statt! Der/die Wanderführer/in kann aber kurzfristig eine witterungsbedingte Änderung des Tourenzieles oder der Route aus Sicherheitsgründen vornehmen. Abgangszeit und Treffpunkt bleiben unverändert, wenn nichts anderes mitgeteilt wird.

Für Gäste mit der **MONTAFONER GÄSTEKARTE** ist die Teilnahme an der Wanderung kostenlos. Diese erhalten Sie von Ihrem Quartiergeber. Bitte nehmen Sie die Karte zur Wanderung mit, die Wanderführer sind zur Kontrolle verpflichtet. Teilnehmer ohne Montafoner Gästekarte bezahlen einen Unkostenbeitrag von € 10,-- für Tages- und € 5,-- für Halbtageswanderungen.

## T 77 - Vom Lünersee zur Heinrich Hueter Hütte

**Lünersee – Heinrich Hueter Hütte**

**Donnerstag, 23.09.2010**

Die Zimba wird oft wegen ihrer ähnlichen Form „Vorarlberger Matterhorn“ genannt. Diese Wanderung bietet die Möglichkeit, den markanten Berg von mehreren Seiten zu bewundern. Eine weitere Attraktivität sind die „Gipslöcher“ im Bereich der Lüner Krinne oder die Vielfalt der Bergblumen.




**Wanderroute:**

Lünersee (2000 m) – Lüner Krinne (2155 m) – Heinrich Hueter Hütte (1766 m) – Alpengasthaus Rellstal.

**Gehzeit:** 4 – 4 ½ Std.

**Wanderkategorie:** 2

**Wanderführer/in:** Christl



**Treffpunkt:**

07.50 Uhr beim „Wandertreff“ am Bahnhof Schruns



**Abfahrt:**

Montafonerbahn 08.07, Tschagguns 08.09, Vandans 08.15  
St. Anton 9.17,



**Ausrüstung:** Gute, über Knöchel reichende Wanderschuhe mit Profilsohle, Rucksack, Windanorak, warme Jacke oder Pullover, Getränk, persönliche Medikamente, wenn erforderlich. Evtl. Wanderstöcke, sie entlasten die Gelenke.



**Anmeldungen:** Im örtlichen Tourismusbüro bis spätestens 17 Uhr des Vortages der Wanderung mit Angabe des Namens, der Personenanzahl und der Unterkunft.

Die Wanderung findet bei jeder Witterung statt! Der/die Wanderführer/in kann aber kurzfristig eine witterungsbedingte Änderung des Tourenzieles oder der Route aus Sicherheitsgründen vornehmen. Abgangszeit und Treffpunkt bleiben unverändert, wenn nichts anderes mitgeteilt wird.

Für Gäste mit der **MONTAFONER GÄSTEKARTE** ist die Teilnahme an der Wanderung kostenlos. Diese erhalten Sie von Ihrem Quartiergeber. Bitte nehmen Sie die Karte zur Wanderung mit, die Wanderführer sind zur Kontrolle verpflichtet. Teilnehmer ohne Montafoner Gästekarte bezahlen einen Unkostenbeitrag von € 10,-- für Tages- und € 5,-- für Halbtageswanderungen.

## T 220 - Zum Muttjöchle

### **Auf den Spuren des Erzes - vom Kristberg über das Muttjöchle in das Silbertal** **Donnerstag, 23.09.2010**


Am Kristberg und im Silbertal wurde über mehrere Jahrhunderte Erz abgebaut und teilweise in das Klostertal zur Verhüttung gebracht. Vom Gipfel des Muttjöchle genießt man eine schöne Aussicht, durch das Silbertal fließt die wilde Litz.

**Wanderroute:**

Kristberg (1443 m) - Muttjöchle (2074 m) - Sonnenkopf - Wasserstubenalpe - Fellimännle - Silbertal (890 m)

**Gehzeit:** 6**Wanderkategorie:** 3**Wanderführer/in:** Romy**Jause mitnehmen****Treffpunkt:**

8.50 Wandertreff beim Bahnhof Schruns

**Abfahrt:**

Gaschurn-Zentrum 8.28, St. Gallenkirch-Zentrum 8.38, Schruns an 8.55, Schruns ab 9.05, Silbertal an 9.17, Auffahrt mit der Kristbergbahn



**Ausrüstung:** Gute, über Knöchel reichende Wanderschuhe mit Profilsohle, Rucksack, Windanorak, warme Jacke oder Pullover, Getränk, persönliche Medikamente, wenn erforderlich. Evtl. Wanderstöcke, sie entlasten die Gelenke.



**Anmeldungen:** Im örtlichen Tourismusbüro bis spätestens 17 Uhr des Vortages der Wanderung mit Angabe des Namens, der Personenanzahl und der Unterkunft.



Die Wanderung findet bei jeder Witterung statt! Der/die Wanderführer/in kann aber kurzfristig eine witterungsbedingte Änderung des Tourenzieles oder der Route aus Sicherheitsgründen vornehmen. Abgangszeit und Treffpunkt bleiben unverändert, wenn nichts anderes mitgeteilt wird.

Für Gäste mit der **MONTAFONER GÄSTEKARTE** ist die Teilnahme an der Wanderung kostenlos. Diese erhalten Sie von Ihrem Quartiergeber. Bitte nehmen Sie die Karte zur Wanderung mit, die Wanderführer sind zur Kontrolle verpflichtet. Teilnehmer ohne Montafoner Gästekarte bezahlen einen Unkostenbeitrag von € 10,-- für Tages- und € 5,-- für Halbtageswanderungen.

## Kulturgeschichtliche Wanderung T 85 - Auf alten Wegen K

### Auf dem alten Weg der Bergbauern zur Barockkirche Bartholomäberg Freitag, 24.09.2010

Die Wanderung führt über den alten Weg zum Bartholomäberg, eine sehr interessante Route vorbei am Kapuzinerkloster Gauenstein zur schönen Pfarrkirche von Bartholomäberg, dort gibt es eine Besichtigung mit Führung dieser herrlichen Barockkirche.



**Wanderroute:**

Schruns (700m) – Gauenstein – Batschief – Bartholomäberg (1087m).

**Gehzeit:** 3 ½ Std. inkl. Rückweg über eine andere Route

**Wanderkategorie:** 2

**Wanderführer/in:** Klaus



**Treffpunkt:**

12.50 Uhr beim „Wandertreff“ am Bahnhof Schruns

Start: 13.00 Uhr



**Ausrüstung:** Leichte Wanderschuhe mit Profilsohle, Sonnenbrille und Sonnenschutz mit entsprechendem Faktor, Regenschutz, Windanorak, Getränk, persönliche Medikamente, wenn erforderlich.



**Anmeldungen:** Im örtlichen Tourismusbüro bis spätestens 17 Uhr des Vortages der Wanderung mit Angabe des Namens, der Personenzahl und der Unterkunft.

Die Wanderung findet bei jeder Witterung statt! Der/die Wanderführer/in kann aber kurzfristig eine witterungsbedingte Änderung des Tourenzieles oder der Route aus Sicherheitsgründen vornehmen. Abgangszeit und Treffpunkt bleiben unverändert, wenn nichts anderes mitgeteilt wird.

Für Gäste mit der **MONTAFONER GÄSTEKARTE** ist die Teilnahme an der Wanderung kostenlos. Diese erhalten Sie von Ihrem Quartiergeber. Bitte nehmen Sie die Karte zur Wanderung mit, die Wanderführer sind zur Kontrolle verpflichtet. Teilnehmer ohne Montafoner Gästekarte bezahlen einen Unkostenbeitrag von € 10,-- für Tages- und € 5,-- für Halbtageswanderungen.

## T 206 - Kräuterfibel

### Lernen Sie die Kraft der heimischen Kräuter kennen

**Freitag, 24.09.2010**

Auf einem kurzen Rundgang können Sie die wunderbare Wirkung und einige Besonderheiten der heimischen Pflanzenwelt kennen lernen. Nicht nur für die Schönheit sondern auch für die Gesundheit sind die heilsamen Kräuter nicht mehr wegzudenken.

Wie heißt es so schön - gegen alles ist ein Kraut gewachsen!

#### **Wanderroute:**




Die Wanderführerin Angelika richtet sich nach der Natur und weiß, wo gerade die interessantesten Plätze sind.

**Gehzeit:** 2-3 Std.

**Wanderkategorie:** 1

**Wanderführer/in:** Angelika Thaler



#### **Treffpunkt:**

9.30 Tourismusbüro St. Gallenkirch



#### **Abfahrt:**

9.28 Gaschurn, 9.38 an St. Gallenkirch; 9.05 ab Schruns,  
9.20 an St. Gallenkirch

**Start:** 09.45 Uhr



**Ausrüstung:** Leichte Wanderschuhe mit Profilsohle,  
Regenschutz oder Windanorak, evtl. kleiner Rucksack mit  
Getränk.



**Anmeldungen:** Im örtlichen Tourismusbüro bis spätestens  
17 Uhr des Vortages der Wanderung mit Angabe des Namens,  
der Personenanzahl und der Unterkunft.

Die Wanderung findet bei jeder Witterung statt! Der/die Wanderführer/in kann aber kurzfristig eine witterungsbedingte Änderung des Tourenzieles oder der Route aus Sicherheitsgründen vornehmen. Abgangszeit und Treffpunkt bleiben unverändert, wenn nichts anderes mitgeteilt wird.

Für Gäste mit der **MONTAFONER GÄSTEKARTE** ist die Teilnahme an der Wanderung kostenlos. Diese erhalten Sie von Ihrem Quartiergeber. Bitte nehmen Sie die Karte zur Wanderung mit, die Wanderführer sind zur Kontrolle verpflichtet. Teilnehmer ohne Montafoner Gästekarte bezahlen einen Unkostenbeitrag von € 10,-- für Tages- und € 5,-- für Halbtageswanderungen.

## T 03 - Unterwegs auf alten Wegen am Golm

### Latschau und Matschwitz

**Freitag, 24.09.2010**

Die Weiden am Eingang zum Gauertal sind schon seit Jahrhunderten ein begehrtes Alpgebiet und sie sind durch uralte, teils verborgene Wege zu erreichen. Die Wanderroute führt von Vandans über Landschisott nach Latschau. Nach einer kurzen Seilbahnfahrt erreichen wir Matschwitz und wandern auf dem alten Alpweg zurück nach Latschau. Hier bietet sich die Möglichkeit die Angebote der Golmerbahn zu nutzen:

Eine rasante Fahrt mit dem Alpine Coaster, Besuch des Waldseilgartens Latschau und/oder Rückkehr nach Vandans mit der Golmerbahn.

**Wanderroute:**


Vandans – Latschau, Matschwitz - Latschau



**Gehzeit:** 3 ½ Std

**Wanderkategorie:** 2

**Wanderführer/in:** Catharina



**Treffpunkt:**

8.50 beim „Wandertreff“ am Bahnhof Schruns



**Abfahrt Montafonerbahn:**

9.03 Uhr, Vandans an 9.10



**Ausrüstung:** Gute, über Knöchel reichende Wanderschuhe mit Profilsohle, Rucksack, Windanorak, warme Jacke oder Pullover, Getränk, persönliche Medikamente, wenn erforderlich. Evtl. Wanderstöcke, sie entlasten die Gelenke.



**Anmeldungen:** Im örtlichen Tourismusbüro bis spätestens 17 Uhr des Vortages der Wanderung mit Angabe des Namens, der Personenanzahl und der Unterkunft.

Die Wanderung findet bei jeder Witterung statt! Der/die Wanderführer/in kann aber kurzfristig eine witterungsbedingte Änderung des Tourenzieles oder der Route aus Sicherheitsgründen vornehmen. Abgangszeit und Treffpunkt bleiben unverändert, wenn nichts anderes mitgeteilt wird.

Für Gäste mit der **MONTAFONER GÄSTEKARTE** ist die Teilnahme an der Wanderung kostenlos. Diese erhalten Sie von Ihrem Quartiergeber. Bitte nehmen Sie die Karte zur Wanderung mit, die Wanderführer sind zur Kontrolle verpflichtet. Teilnehmer ohne Montafoner Gästekarte bezahlen einen Unkostenbeitrag von € 10,-- für Tages- und € 5,-- für Halbtageswanderungen.