

## T 12 - Blumenwanderung K Kulturgeschichtliche Wanderung

### Das romantische Silbertal

Montag, 04.10.2010

Hedi, unsere Blumen- und Kräuterspezialistin hat wieder ein schönes Ziel ausgesucht. Die genaue Route wird sie je nach aktuellem Blütenstand der Blumen festlegen. Von „Schöni“, unterhalb des Kristberges geht die Wanderung über die Parzelle Buchen in das Tal und Dorf Silbertal. Den Abschluss bildet ein Besuch mit Führung des Bergbaumuseums in Silbertal.

**Wanderroute:**


Schöni“ (1200 m) - Buchen - Bärensclager - Silbertal (890 m)



**Gehzeit:** 2-3 Std.

**Wanderkategorie:** 2

**Wanderführer/in:** Hedi



**Treffpunkt:**

10.50 beim „Wandertreff“ am Bahnhof Schruns



**Abfahrt:**

11.05 Uhr, Silbertal/Kristbergbahn an 11.17



**Ausrüstung:** Gute, über Knöchel reichende Wanderschuhe mit Profilsohle, Rucksack, Windanorak, warme Jacke oder Pullover, Getränk, persönliche Medikamente, wenn erforderlich. Evtl. Wanderstöcke, sie entlasten die Gelenke.



**Anmeldungen:** Im örtlichen Tourismusbüro bis spätestens 17 Uhr des Vortages der Wanderung mit Angabe des Namens, der Personenanzahl und der Unterkunft.

Die Wanderung findet bei jeder Witterung statt! Der/die Wanderführer/in kann aber kurzfristig eine witterungsbedingte Änderung des Tourenzieles oder der Route aus Sicherheitsgründen vornehmen. Abgangszeit und Treffpunkt bleiben unverändert, wenn nichts anderes mitgeteilt wird.

Für Gäste mit der **MONTAFONER GÄSTEKARTE** ist die Teilnahme an der Wanderung kostenlos. Diese erhalten Sie von Ihrem Quartiergeber. Bitte nehmen Sie die Karte zur Wanderung mit, die Wanderführer sind zur Kontrolle verpflichtet. Teilnehmer ohne Montafoner Gästekarte bezahlen einen Unkostenbeitrag von € 10,-- für Tages- und € 5,-- für Halbtageswanderungen.

## T 204 - Zu den rauschenden Wasser von Ganifer

**Partenen - Ganifer - Partenen**

**Montag, 04.10.2010**

Aus dem schönen Verbellatal kommt der gleichnamige Bach und stürzt sich wild und schäumend durch das „Ganifer“ der Ill zu. Die Wanderung ist landschaftlich besonders beeindruckend.




**Wanderroute:**

Partenen -Loch (1050m) - Ganifer (1447 m) -  
Verbellaalpe - Wiegensee - Tafamuntbahn.

**Gehzeit: 5-6**

**Wanderkategorie: 3**

**Wanderführer/in: Otto**



**Treffpunkt:**

Partenen - Loch 9.45



**Abfahrt:**

Bus ab Schruns 9.45, Partenen Loch an 9.42



**Ausrüstung:** Gute, über Knöchel reichende Wanderschuhe mit Profilsohle, Rucksack, Windanorak, warme Jacke oder Pullover, Getränk, persönliche Medikamente, wenn erforderlich. Evtl. Wanderstöcke, sie entlasten die Gelenke.



**Anmeldungen:** Im örtlichen Tourismusbüro bis spätestens 17 Uhr des Vortages der Wanderung mit Angabe des Namens, der Personenanzahl und der Unterkunft.

Die Wanderung findet bei jeder Witterung statt! Der/die Wanderführer/in kann aber kurzfristig eine witterungsbedingte Änderung des Tourenzieles oder der Route aus Sicherheitsgründen vornehmen. Abgangszeit und Treffpunkt bleiben unverändert, wenn nichts anderes mitgeteilt wird.

Für Gäste mit der **MONTAFONER GÄSTEKARTE** ist die Teilnahme an der Wanderung kostenlos. Diese erhalten Sie von Ihrem Quartiergeber. Bitte nehmen Sie die Karte zur Wanderung mit, die Wanderführer sind zur Kontrolle verpflichtet. Teilnehmer ohne Montafoner Gästekarte bezahlen einen Unkostenbeitrag von € 10,-- für Tages- und € 5,-- für Halbtageswanderungen.

## T 11 - Vom Sonnenbalkon ins Tal

**Bartholomäberg - Graves -  
Valleu - Hof - St. Anton**

**Dienstag, 05.10.2010**

Diese Wanderung führt in weniger begangenes Gebiet, ist aber trotzdem sehr interessant und lohnenswert. Auf 1236 m, hoch über dem Graveser Tobel liegt Valleu, einst dauernd bewohnte Hochsiedlung, heute nur mehr Maisäss mit Kirchlein. Besonders fesselnd ist hier der Blick auf die nahe Vandanser Steinwand und auf die Rätikongipfel.



**Wanderroute:**

Bartholomäberg/Kirche (1087 m) - Lutt - Graves - Valleu (1236 m) - Marentes - Vandans (650 m)

**Gehzeit:** 4


**Wanderkategorie:** 2

**Wanderführer/in:** Catharina

**Jause mitnehmen**

**Treffpunkt:**

10.50 beim „Wandertreff“ am Bahnhof Schruns



**Abfahrt:**

11.05 Uhr, Bartholomäberg/Kirche an 11.18



**Ausrüstung:** Gute, über Knöchel reichende Wanderschuhe mit Profilsohle, Rucksack, Windanorak, warme Jacke oder Pullover, Getränk, persönliche Medikamente, wenn erforderlich. Evtl. Wanderstöcke, sie entlasten die Gelenke.



**Anmeldungen:** Im örtlichen Tourismusbüro bis spätestens 17 Uhr des Vortages der Wanderung mit Angabe des Namens, der Personenanzahl und der Unterkunft.



Die Wanderung findet bei jeder Witterung statt! Der/die Wanderführer/in kann aber kurzfristig eine witterungsbedingte Änderung des Tourenzieles oder der Route aus Sicherheitsgründen vornehmen. Abgangszeit und Treffpunkt bleiben unverändert, wenn nichts anderes mitgeteilt wird.

Für Gäste mit der **MONTAFONER GÄSTEKARTE** ist die Teilnahme an der Wanderung kostenlos. Diese erhalten Sie von Ihrem Quartiergeber. Bitte nehmen Sie die Karte zur Wanderung mit, die Wanderführer sind zur Kontrolle verpflichtet. Teilnehmer ohne Montafoner Gästekarte bezahlen einen Unkostenbeitrag von € 10,-- für Tages- und € 5,-- für Halbtageswanderungen.

## T 213 - Zur Bielierspitze

### Bielerhöhe - Biellerspitze - Vallülaweg - Bielerhöhe

Mittwoch, 06.10.2010

Die Biellerspitze gehört zu den Gipfeln in der Silvretta, die relativ leicht zu besteigen sind und von wo man eine herrliche Rundschau auf die Gletscher und Dreitausender genießen kann. Fast zum Greifen nahe ist der Piz Buin, mit 3312 m der höchste Berg Vorarlbergs.



#### Wanderroute:

Bielerhöhe (2000 m) - Bielerkopf - Biellerspitze (2545 m) -  
Vallülaweg - Bielerhöhe

**Gehzeit:** 5


**Wanderkategorie:** 2

**Wanderführer/in:** Elisabeth

**Jause mitnehmen**

**Treffpunkt:**

Bielerhöhe - Inforaum 9.10



**Abfahrt:**

Bus ab Schruns 9.05, 8.20 St.Gallenkirch-Zentrum, Gaschurn-  
Zentrum 8.30, Partenen 8.41, **Bielerhöhe an 9.10**



**Ausrüstung:** Gute, über Knöchel reichende Wanderschuhe  
mit Profilsohle, Rucksack, Windanorak, warme Jacke oder  
Pullover, Getränk, persönliche Medikamente, wenn  
erforderlich. Evtl. Wanderstöcke, sie entlasten die Gelenke.



**Anmeldungen:** Im örtlichen Tourismusbüro bis spätestens  
17 Uhr des Vortages der Wanderung mit Angabe des Namens,  
der Personenanzahl und der Unterkunft.

Die Wanderung findet bei jeder Witterung statt! Der/die Wanderführer/in kann aber kurzfristig eine witterungsbedingte Änderung des Tourenzieles oder der Route aus Sicherheitsgründen vornehmen. Abgangszeit und Treffpunkt bleiben unverändert, wenn nichts anderes mitgeteilt wird.

Für Gäste mit der **MONTAFONER GÄSTEKARTE** ist die Teilnahme an der Wanderung kostenlos. Diese erhalten Sie von Ihrem Quartiergeber. Bitte nehmen Sie die Karte zur Wanderung mit, die Wanderführer sind zur Kontrolle verpflichtet. Teilnehmer ohne Montafoner Gästekarte bezahlen einen Unkostenbeitrag von € 10,-- für Tages- und € 5,-- für Halbtageswanderungen.

## T 57 - Gargellner Alpwanderung

### Eine Höhenwanderung im Gargellental      **Donnerstag, 07.10.2010**

Gargellen war bis Mitte des 19. Jahrhunderts nicht ständig besiedelt, nur im Sommer lebten die Bauern aus St.Gallenkirch mit ihren Rindern auf den verschiedenen Alpwirtschaften. Andererseits kamen seit Jahrhunderten die Säumerzüge, von der Schweiz über das Schlappinerjoch kommend, durch dieses Seitental in das Montafon. Es gibt also viel Geschichte in diesem Tal, das von der markanten Madrisa beherrscht wird.



**Wanderroute:**

Gargellen (1440 m) – Rongg Alpe – Obere Röbi Alpe 1913 m)  
– Sarotla Alpe – Gargellen (1440 m)

**Gehzeit:** 4 – 4 ½ Std.


**Wanderkategorie:** 2

**Wanderführer/in:** Christl

**Jause mitnehmen**

**Treffpunkt:**

**Schafbergbahn** Gargellen 9.40



**Abfahrt:**

Mit Bussen ab Schruns und ab Gaschurn



**Ausrüstung:** Gute, über Knöchel reichende Wanderschuhe mit Profilsohle, Rucksack, Windanorak, warme Jacke oder Pullover, Getränk, persönliche Medikamente, wenn erforderlich. Evtl. Wanderstöcke, sie entlasten die Gelenke.



**Anmeldungen:** Im örtlichen Tourismusbüro bis spätestens 17 Uhr des Vortages der Wanderung mit Angabe des Namens, der Personenanzahl und der Unterkunft.

Die Wanderung findet bei jeder Witterung statt! Der/die Wanderführer/in kann aber kurzfristig eine witterungsbedingte Änderung des Tourenzieles oder der Route aus Sicherheitsgründen vornehmen. Abgangszeit und Treffpunkt bleiben unverändert, wenn nichts anderes mitgeteilt wird.

Für Gäste mit der **MONTAFONER GÄSTEKARTE** ist die Teilnahme an der Wanderung kostenlos. Diese erhalten Sie von Ihrem Quartiergeber. Bitte nehmen Sie die Karte zur Wanderung mit, die Wanderführer sind zur Kontrolle verpflichtet. Teilnehmer ohne Montafoner Gästekarte bezahlen einen Unkostenbeitrag von € 10,-- für Tages- und € 5,-- für Halbtageswanderungen.

## T 228 - Zur Heilbronner Hütte

### **Kops – Heilbronner Hütte - Kops**

**Freitag, 08.10.2010**

Die Heilbronner Hütte am Verbellner Winterjöchle liegt am Kreuzungspunkt für viele schöne Touren im Verwallgebirge. Der Weg über die Verbella Alpe zur Heilbronner Hütte und zurück zum Zeinisjoch ist landschaftlich sehr reizvoll.

#### **Wanderroute:**


Kops (1855 m) - Heilbronner Hütte (2308 m) - Zeinisjoch  
Wanderkategorie: 3



**Gehzeit: 5 - 6 Std.**

**Wanderkategorie: 3**

**Wanderführer/in: Elmar**



#### **Treffpunkt:**

Busstation Seerestaurant Bieler Höhe 9.10



#### **Abfahrt:**

Bus ab Schruns 08.05 Uhr



**Ausrüstung:** Gute, über Knöchel reichende Wanderschuhe mit Profilsohle, Rucksack, Windanorak, warme Jacke oder Pullover, Getränk, persönliche Medikamente, wenn erforderlich. Evtl. Wanderstöcke, sie entlasten die Gelenke.



**Anmeldungen:** Im örtlichen Tourismusbüro bis spätestens 17 Uhr des Vortages der Wanderung mit Angabe des Namens, der Personenanzahl und der Unterkunft.

Die Wanderung findet bei jeder Witterung statt! Der/die Wanderführer/in kann aber kurzfristig eine witterungsbedingte Änderung des Tourenzieles oder der Route aus Sicherheitsgründen vornehmen. Abgangszeit und Treffpunkt bleiben unverändert, wenn nichts anderes mitgeteilt wird.

Für Gäste mit der **MONTAFONER GÄSTEKARTE** ist die Teilnahme an der Wanderung kostenlos. Diese erhalten Sie von Ihrem Quartiergeber. Bitte nehmen Sie die Karte zur Wanderung mit, die Wanderführer sind zur Kontrolle verpflichtet. Teilnehmer ohne Montafoner Gästekarte bezahlen einen Unkostenbeitrag von € 10,-- für Tagers- und € 5,-- für Halbtageswanderungen.