

T 02 - Über Sanüel ins Gauertal

Montag, 18.10.2010

Eine Blumenwanderung von Latschau durch das romantische Sanüel ins Gauertal. Immer wieder begeistert der Blick zu den Gipfeln des Rätikon, vor allem auf die Drei Türme und die Drusenfluh. Über die Alpe Vollspora geht es zurück nach Latschau.




Wanderroute:

Latschau (1000 m) - Alte Säge - Sanüel (1400 m) - Gauertal - Latschau

Gehzeit: 3 Std.

Wanderkategorie: 2

Wanderführer/in: Hedi



Treffpunkt:

12.50 beim „Wandertreff“ am Bahnhof Schruns



Abfahrt Bus:

13.05 Uhr, Zustiegstellen Tschagguns 13.09, Latschau an 13.20.



Ausrüstung: Gute, über Knöchel reichende Wanderschuhe mit Profilsohle, Rucksack, Windanorak, warme Jacke oder Pullover, Getränk, persönliche Medikamente, wenn erforderlich. Evtl. Wanderstöcke, sie entlasten die Gelenke.



Anmeldungen: Im örtlichen Tourismusbüro bis spätestens 17 Uhr des Vortages der Wanderung mit Angabe des Namens, der Personenzahl und der Unterkunft.

Die Wanderung findet bei jeder Witterung statt! Der/die Wanderführer/in kann aber kurzfristig eine witterungsbedingte Änderung des Tourenzieles oder der Route aus Sicherheitsgründen vornehmen. Abgangszeit und Treffpunkt bleiben unverändert, wenn nichts anderes mitgeteilt wird.

Für Gäste mit der **MONTAFONER GÄSTEKARTE** ist die Teilnahme an der Wanderung kostenlos. Diese erhalten Sie von Ihrem Quartiergeber. Bitte nehmen Sie die Karte zur Wanderung mit, die Wanderführer sind zur Kontrolle verpflichtet. Teilnehmer ohne Montafoner Gästekarte bezahlen einen Unkostenbeitrag von € 10,-- für Tages- und € 5,-- für Halbtageswanderungen.

T 205 - Zum Maisäss Tanafreida

St.Gallenkirch - Tanafreida - St.Gallenkirch Montag, 18.10.2010

Tanafreida ist eine der Maisäss-Siedlungen zwischen 1300 und 1600 m Höhe, welche jahrhundertlang die Bauern aus St. Gallenkirch und Gortipohl für ihre Alpwirtschaft nutzten. Die alten, sonnengebräunten Holzhütten sind bäuerliche Kultur des Tales. Schön ist der Blick vom Maisäss gegen Süden zum Gargellental und zur Madrisa.

Wanderroute:

St. Gallenkirch (884 m) - Blenischau - Tanafreida (1353 m) - St. Gallenkirch



Gehzeit: 4

Wanderkategorie: 2


Wanderführer/in: Alfred

Jause mitnehmen



Treffpunkt:

11.40 Tourismusbüro St. Gallenkirch



Abfahrt:

Bus ab Schruns 11.05, Bus ab Gaschurn 11.28



Ausrüstung: Gute, über Knöchel reichende Wanderschuhe mit Profilsohle, Rucksack, Windanorak, warme Jacke oder Pullover, Getränk, persönliche Medikamente, wenn erforderlich. Evtl. Wanderstöcke, sie entlasten die Gelenke.



Anmeldungen: Im örtlichen Tourismusbüro bis spätestens 17 Uhr des Vortages der Wanderung mit Angabe des Namens, der Personenanzahl und der Unterkunft.



Die Wanderung findet bei jeder Witterung statt! Der/die Wanderführer/in kann aber kurzfristig eine witterungsbedingte Änderung des Tourenzieles oder der Route aus Sicherheitsgründen vornehmen. Abgangszeit und Treffpunkt bleiben unverändert, wenn nichts anderes mitgeteilt wird.

Für Gäste mit der **MONTAFONER GÄSTEKARTE** ist die Teilnahme an der Wanderung kostenlos. Diese erhalten Sie von Ihrem Quartiergeber. Bitte nehmen Sie die Karte zur Wanderung mit, die Wanderführer sind zur Kontrolle verpflichtet. Teilnehmer ohne Montafoner Gästekarte bezahlen einen Unkostenbeitrag von € 10,-- für Tages- und € 5,-- für Halbtageswanderungen.

T 70 - Buchwaldweg

Ein gemütlicher Orientierungsspaziergang **Dienstag, 19.10.2010**

Der Weg entlang dem landschaftlich schönen Buchwald und weiter über den Armenhausbüchel zur Montjola und über Gauenstein zur Ortsmitte von Schruns ist die beste Gelegenheit, sich über die Umgebung von Schruns ein erstes Bild zu machen und dabei so manches über die Geschichte zu erfahren.

Wanderroute:


Schruns - Ort - Buchwald - Montjola - Gauenstein - Schruns



Gehzeit: 3 Std.

Wanderkategorie: 1

Wanderführer/in: Christl



Treffpunkt:

12.50 „Wandertreff“ am Bahnhof Schruns

Abgang: 13.00 Uhr



Ausrüstung:

Leichte Wanderschuhe mit Profilsohle, Sonnenbrille und - Schutz, Regenschutz, Anorak, persönliche Medikamente, wenn erforderlich.



Anmeldungen: Im örtlichen Tourismusbüro bis spätestens 10.00 Uhr des Vortages der Wanderung mit Angabe des Namens, der Personenanzahl und der Unterkunft.

Die Wanderung findet bei jeder Witterung statt! Der/die Wanderführer/in kann aber kurzfristig eine witterungsbedingte Änderung des Tourenzieles oder der Route aus Sicherheitsgründen vornehmen. Abgangszeit und Treffpunkt bleiben unverändert, wenn nichts anderes mitgeteilt wird.

Für Gäste mit der **MONTAFONER GÄSTEKARTE** ist die Teilnahme an der Wanderung kostenlos. Diese erhalten Sie von Ihrem Quartiergeber. Bitte nehmen Sie die Karte zur Wanderung mit, die Wanderführer sind zur Kontrolle verpflichtet. Teilnehmer ohne Montafoner Gästekarte bezahlen einen Unkostenbeitrag von € 10,-- für Tages- und € 5,-- für Halbtageswanderungen.

T 204 - Zu den rauschenden Wasser von Ganifer

Partenen - Ganifer - Partenen

Mittwoch, 20.10.2010

Aus dem schönen Verbellatal kommt der gleichnamige Bach und stürzt sich wild und schäumend durch das „Ganifer“ der Ill zu. Die Wanderung ist landschaftlich besonders beeindruckend.




Wanderroute:

Partenen - Loch (1050m) - Ganifer (1447 m) -
Verbellaalpe - Wiegensee - Tafamuntbahn.

Gehzeit: 5-6

Wanderkategorie: 3

Wanderführer/in: Elisabeth



Treffpunkt:

Partenen - Loch 9.45



Abfahrt:

Bus ab Schruns 9.45, Partenen Loch an 9.42



Ausrüstung: Gute, über Knöchel reichende Wanderschuhe mit Profilsohle, Rucksack, Windanorak, warme Jacke oder Pullover, Getränk, persönliche Medikamente, wenn erforderlich. Evtl. Wanderstöcke, sie entlasten die Gelenke.



Anmeldungen: Im örtlichen Tourismusbüro bis spätestens 17 Uhr des Vortages der Wanderung mit Angabe des Namens, der Personenanzahl und der Unterkunft.

Die Wanderung findet bei jeder Witterung statt! Der/die Wanderführer/in kann aber kurzfristig eine witterungsbedingte Änderung des Tourenzieles oder der Route aus Sicherheitsgründen vornehmen. Abgangszeit und Treffpunkt bleiben unverändert, wenn nichts anderes mitgeteilt wird.

Für Gäste mit der **MONTAFONER GÄSTEKARTE** ist die Teilnahme an der Wanderung kostenlos. Diese erhalten Sie von Ihrem Quartiergeber. Bitte nehmen Sie die Karte zur Wanderung mit, die Wanderführer sind zur Kontrolle verpflichtet. Teilnehmer ohne Montafoner Gästekarte bezahlen einen Unkostenbeitrag von € 10,-- für Tages- und € 5,-- für Halbtageswanderungen.

Kulturwanderung

T 07 - Zur alten Schule von Bitschweil auf dem Aquaweg

**Von Latschau nach Bitschweil
und zurück nach Tschagguns**

Donnerstag, 21.10.2010

Mit Wasser ist Tschagguns reich gesegnet und es wurde seit Jahrhunderten für die Menschen nutzbar gemacht. Am Weg über den Ziegerberg liegen interessante Beispiele für diese Wassernutzung, wie ein altes Sägewerk oder sogar eine verborgene Heilquelle. Die kleine Schule auf Bitschweil ist heute als Schauraum oder Seminarraum eingerichtet, zur Zeit ihrer Errichtung und war sie wegen ihres hellen und freundlichen Klassenzimmers Vorbild für viele andere Schulbauten.



Wanderroute:


Latschau (1000 m) – Alte Mühle - Rasafeibach - Ziegerberg - Gampadelsbach - Bitschweil (1115 m) - „Torlas Säge“ - Tschagguns (700 m).

Einkehrmöglichkeit im Gasthaus Bitschweil

Gehzeit: 3 - 3 ½ Std.

Wanderkategorie: 2

Wanderführer/in: Christl



Treffpunkt:

9.50 beim „Wandertreff“ am Bahnhof Schruns



Abfahrt Bus:

10.05 Uhr, Zustiegstellen Tschagguns 10.09, Latschau an 10.16.



Ausrüstung: Leichte Wanderschuhe mit Profilsohle, Sonnenbrille und Sonnenschutz mit entsprechendem Faktor, Regenschutz, Windanorak, Getränk, persönliche Medikamente, wenn erforderlich.



Anmeldungen: Im örtlichen Tourismusbüro bis spätestens 17 Uhr des Vortages der Wanderung mit Angabe des Namens, der Personenzahl und der Unterkunft.

Die Wanderung findet bei jeder Witterung statt! Der/die Wanderführer/in kann aber kurzfristig eine witterungsbedingte Änderung des Tourenzieles oder der Route aus Sicherheitsgründen vornehmen. Abgangszeit und Treffpunkt bleiben unverändert, wenn nichts anderes mitgeteilt wird.

Für Gäste mit der **MONTAFONER GÄSTEKARTE** ist die Teilnahme an der Wanderung kostenlos. Diese erhalten Sie von Ihrem Quartiergeber. Bitte nehmen Sie die Karte zur Wanderung mit, die Wanderführer sind zur Kontrolle verpflichtet. Teilnehmer ohne Montafoner Gästekarte bezahlen einen Unkostenbeitrag von € 10,-- für Tages- und € 5,-- für Halbtageswanderungen.

T 206 A - Kräutertifel

Lernen Sie die Kraft der heimischen Kräuter kennen

Freitag, 22.10.2010

Auf einer kurzen Höhenwanderung können Sie die wunderbare Wirkung und einige Besonderheiten der heimischen Pflanzenwelt über 1000m kennen lernen. Nicht nur für die Schönheit sondern auch für die Gesundheit sind die heilsamen Kräuter nicht mehr wegzudenken.

Wie heißt es so schön - gegen alles ist ein Kraut gewachsen!

Wanderroute:




Die Wanderführerin Angelika richtet sich nach der Natur und weiß, wo gerade die interessantesten Plätze sind. Wanderung entweder zum Tafamuntmaisäß (Talfahrt mit der Tafamuntbahn) oder durch das romantische Fenggatobel (Talfahrt mit der Versettlabahn)

Gehzeit: 4 Std.

Wanderkategorie: 1

Wanderführer/in: Angelika Thaler



Treffpunkt:

9.30 Tourismusbüro St. Gallenkirch



Abfahrt:

9.28 Gaschurn, 9.38 an St. Gallenkirch; 9.05 ab Schruns, 9.20 an St. Gallenkirch

Start: 09.45 Uhr



Ausrüstung: Leichte Wanderschuhe mit Profilsohle, Regenschutz oder Windanorak, evtl. kleiner Rucksack mit Getränk.



Anmeldungen: Im örtlichen Tourismusbüro bis spätestens 17 Uhr des Vortages der Wanderung mit Angabe des Namens, der Personenanzahl und der Unterkunft.

Die Wanderung findet bei jeder Witterung statt! Der/die Wanderführer/in kann aber kurzfristig eine witterungsbedingte Änderung des Tourenzieles oder der Route aus Sicherheitsgründen vornehmen. Abgangszeit und Treffpunkt bleiben unverändert, wenn nichts anderes mitgeteilt wird.

Für Gäste mit der **MONTAFONER GÄSTEKARTE** ist die Teilnahme an der Wanderung kostenlos. Diese erhalten Sie von Ihrem Quartiergeber. Bitte nehmen Sie die Karte zur Wanderung mit, die Wanderführer sind zur Kontrolle verpflichtet. Teilnehmer ohne Montafoner Gästekarte bezahlen einen Unkostenbeitrag von € 10,-- für Tages- und € 5,-- für Halbtageswanderungen.