

T 21 - Mit Gämsen per Du

Bartholomäberg - Davenna - Valleu - Bartholomäberg

Montag, 25.10.2010

Waren Sie schon einmal ganz in der Nähe dieser wendigen Alpenkletterer, sozusagen mit Gämsen per Du? - Nein, der Wanderführer wird Sie dorthin führen, wo Sie mit etwas Glück rudelweise Gämsen, aber auch Hirsche oder Rehe beobachten können. Das Gebiet um die Davenna ist sehr einsam, wenig begangen ..



Wanderroute:

Bartholomäberg (1087 m) - Rellseck - Alplegi - Davenna (1881 m) - Valleu - Marentes - Bartholomäberg (650 m).

Gehzeit: 6 Std.


Wanderkategorie: 3

Wanderführer/in: Karl

Jause mitnehmen

Treffpunkt:

8.50 beim „Wandertreff“ am Bahnhof Schruns



Abfahrt:

9.05 Uhr, Bartholomäberg/Kirche an 9.18



Ausrüstung: Gute, über Knöchel reichende Wanderschuhe mit Profilsohle, Rucksack, Windanorak, warme Jacke oder Pullover, Getränk, persönliche Medikamente, wenn erforderlich. Evtl. Wanderstöcke, sie entlasten die Gelenke.



Anmeldungen: Im örtlichen Tourismusbüro bis spätestens 17 Uhr des Vortages der Wanderung mit Angabe des Namens, der Personenanzahl und der Unterkunft.



Die Wanderung findet bei jeder Witterung statt! Der/die Wanderführer/in kann aber kurzfristig eine witterungsbedingte Änderung des Tourenzieles oder der Route aus Sicherheitsgründen vornehmen. Abgangszeit und Treffpunkt bleiben unverändert, wenn nichts anderes mitgeteilt wird.

Für Gäste mit der **MONTAFONER GÄSTEKARTE** ist die Teilnahme an der Wanderung kostenlos. Diese erhalten Sie von Ihrem Quartiergeber. Bitte nehmen Sie die Karte zur Wanderung mit, die Wanderführer sind zur Kontrolle verpflichtet. Teilnehmer ohne Montafoner Gästekarte bezahlen einen Unkostenbeitrag von € 10,-- für Tages- und € 5,-- für Halbtageswanderungen.

T 202 - Illwanderung

Von Partenen nach St. Gallenkirch

Montag, 25.10.2010

Die Ill ist der Hauptfluss des Montafon, sie kommt aus den Gletschern der Silvretta und wird seit 1928 für die Gewinnung von elektrischer Energie genutzt. „Strom fließt nach Europa“ schrieb der Autor Horst Mönnich über den einst wilden Gebirgsbach. Auf der Wanderung von Partenen nach St. Gallenkirch erlebt man beides, Natur und Technik.




Wanderroute:

Partenen (1050 m) - Gaschurn - Gortipohl - St. Gallenkirch (880 m).

Gehzeit: 3

Wanderkategorie: 1

Wanderführer/in: Alfred



Treffpunkt:

13.40 Uhr Partenen Zentrum



Abfahrt:

Bus von Schruns 13.05 St.Gallenkirch-Zentrum 13.20, Gaschurn 13.30 ,Partenen an 13.39



Ausrüstung: Gute, über Knöchel reichende Wanderschuhe mit Profilsohle, Rucksack, Windanorak, warme Jacke oder Pullover, Getränk, persönliche Medikamente, wenn erforderlich. Evtl. Wanderstöcke, sie entlasten die Gelenke.



Anmeldungen: Im örtlichen Tourismusbüro bis spätestens 17 Uhr des Vortages der Wanderung mit Angabe des Namens, der Personenanzahl und der Unterkunft.

Die Wanderung findet bei jeder Witterung statt! Der/die Wanderführer/in kann aber kurzfristig eine witterungsbedingte Änderung des Tourenzieles oder der Route aus Sicherheitsgründen vornehmen. Abgangszeit und Treffpunkt bleiben unverändert, wenn nichts anderes mitgeteilt wird.

Für Gäste mit der **MONTAFONER GÄSTEKARTE** ist die Teilnahme an der Wanderung kostenlos. Diese erhalten Sie von Ihrem Quartiergeber. Bitte nehmen Sie die Karte zur Wanderung mit, die Wanderführer sind zur Kontrolle verpflichtet. Teilnehmer ohne Montafoner Gästekarte bezahlen einen Unkostenbeitrag von € 10,-- für Tages- und € 5,-- für Halbtageswanderungen.

T 11 - Vom Sonnenbalkon ins Tal

**Bartholomäberg - Graves -
Valleu - Hof - St. Anton**

Dienstag, 26.10.2010

Diese Wanderung führt in weniger begangenes Gebiet, ist aber trotzdem sehr interessant und lohnenswert. Auf 1236 m, hoch über dem Graveser Tobel liegt Valleu, einst dauernd bewohnte Hochsiedlung, heute nur mehr Maisäss mit Kirchlein. Besonders fesselnd ist hier der Blick auf die nahe Vandanser Steinwand und auf die Rätikongipfel.



Wanderroute:

Bartholomäberg/Kirche (1087 m) - Lutt - Graves - Valleu (1236 m) - Marentes - Vandans (650 m)

Gehzeit: 4


Wanderkategorie: 2

Wanderführer/in: Catharina

Jause mitnehmen

Treffpunkt:

10.50 beim „Wandertreff“ am Bahnhof Schruns



Abfahrt:

11.05 Uhr, Bartholomäberg/Kirche an 11.18



Ausrüstung: Gute, über Knöchel reichende Wanderschuhe mit Profilsohle, Rucksack, Windanorak, warme Jacke oder Pullover, Getränk, persönliche Medikamente, wenn erforderlich. Evtl. Wanderstöcke, sie entlasten die Gelenke.



Anmeldungen: Im örtlichen Tourismusbüro bis spätestens 17 Uhr des Vortages der Wanderung mit Angabe des Namens, der Personenanzahl und der Unterkunft.



Die Wanderung findet bei jeder Witterung statt! Der/die Wanderführer/in kann aber kurzfristig eine witterungsbedingte Änderung des Tourenzieles oder der Route aus Sicherheitsgründen vornehmen. Abgangszeit und Treffpunkt bleiben unverändert, wenn nichts anderes mitgeteilt wird.

Für Gäste mit der **MONTAFONER GÄSTEKARTE** ist die Teilnahme an der Wanderung kostenlos. Diese erhalten Sie von Ihrem Quartiergeber. Bitte nehmen Sie die Karte zur Wanderung mit, die Wanderführer sind zur Kontrolle verpflichtet. Teilnehmer ohne Montafoner Gästekarte bezahlen einen Unkostenbeitrag von € 10,-- für Tages- und € 5,-- für Halbtageswanderungen.

T 254 - Wo schon die Säumer zogen

Von Galgenul über den Neuberg auf die Rüti
und am Suggadin zurück ins Tal

Mittwoch, 27.10.2010

Die Via Valtellina ist ein historischer Säumerweg vom Montafon ins italienische Veltlin, der großteils durch die Schweiz führte und über Jahrhunderte als Handelsroute für Weinsäumer und Kaufleute diente. Ein Stück dieses alten Weges können wir vom Neuberg aus überblicken und folgen ihm von der Rastermantschkapelle auf die Rüti.

Wanderroute:

Galgenul (St. Gallenkirch) – Neuberg - Rastermantsch – Rüti – Suggandinweg - Galgenul



Gehzeit: 3-4 Std.

Wanderkategorie: 2


Wanderführer/in: Elmar

Jause mitnehmen



Treffpunkt:

9.41 Valiserabahn St.Gallenkirch



Abfahrt:

Abfahrt: Mit dem Bus ab Schruns 9.05 nach St. Gallenkirch.
Ab Gaschurn 9.28



Ausrüstung: Gute, über Knöchel reichende Wanderschuhe mit Profilsohle, Rucksack, Windanorak, warme Jacke oder Pullover, Imbiss, Getränk, persönliche Medikamente, wenn erforderlich. Evtl. Wanderstöcke, sie entlasten die Gelenke.



Anmeldungen: Im örtlichen Tourismusbüro bis spätestens 17 Uhr des Vortages der Wanderung mit Angabe des Namens, der Personenanzahl und der Unterkunft.



Die Wanderung findet bei jeder Witterung statt! Der/die Wanderführer/in kann aber kurzfristig eine witterungsbedingte Änderung des Tourenzieles oder der Route aus Sicherheitsgründen vornehmen. Abgangszeit und Treffpunkt bleiben unverändert, wenn nichts anderes mitgeteilt wird.

Für Gäste mit der **MONTAFONER GÄSTEKARTE** ist die Teilnahme an der Wanderung kostenlos. Diese erhalten Sie von Ihrem Quartiergeber. Bitte nehmen Sie die Karte zur Wanderung mit, die Wanderführer sind zur Kontrolle verpflichtet. Teilnehmer ohne Montafoner Gästekarte bezahlen einen Unkostenbeitrag von € 10,-- für Tages- und € 5,-- für Halbtageswanderungen.

Kulturgeschichtliche Wanderung T 85 - Auf alten Wegen K

Auf dem alten Weg der Bergbauern zur Barockkirche Bartholomäberg **Donnerstag, 28.10.2010**

Die Wanderung führt über den alten Weg zum Bartholomäberg, eine sehr interessante Route vorbei am Kapuzinerkloster Gauenstein zur schönen Pfarrkirche von Bartholomäberg, dort gibt es eine Besichtigung mit Führung dieser herrlichen Barockkirche.




Wanderroute:

Schruns (700m) – Gauenstein – Batschief – Bartholomäberg (1087m).

Gehzeit: 3 ½ Std. inkl. Rückweg über eine andere Route

Wanderkategorie: 2

Wanderführer/in: Christl



Treffpunkt:

12.50 Uhr beim „Wandertreff“ am Bahnhof Schruns

Start: 13.00 Uhr



Ausrüstung: Leichte Wanderschuhe mit Profilsohle, Sonnenbrille und Sonnenschutz mit entsprechendem Faktor, Regenschutz, Windanorak, Getränk, persönliche Medikamente, wenn erforderlich.



Anmeldungen: Im örtlichen Tourismusbüro bis spätestens 17 Uhr des Vortages der Wanderung mit Angabe des Namens, der Personenzahl und der Unterkunft.

Die Wanderung findet bei jeder Witterung statt! Der/die Wanderführer/in kann aber kurzfristig eine witterungsbedingte Änderung des Tourenzieles oder der Route aus Sicherheitsgründen vornehmen. Abgangszeit und Treffpunkt bleiben unverändert, wenn nichts anderes mitgeteilt wird.

Für Gäste mit der **MONTAFONER GÄSTEKARTE** ist die Teilnahme an der Wanderung kostenlos. Diese erhalten Sie von Ihrem Quartiergeber. Bitte nehmen Sie die Karte zur Wanderung mit, die Wanderführer sind zur Kontrolle verpflichtet. Teilnehmer ohne Montafoner Gästekarte bezahlen einen Unkostenbeitrag von € 10,-- für Tages- und € 5,-- für Halbtageswanderungen.

T 232 - Maisässwanderung

Die Maisäss-Siedlungen von St. Gallenkirch und Gortipohl

Freitag, 29.10.2010

Die Maisäss-Siedlungen sind alte bäuerliche Kultursiedlungen und waren stets für die Bewirtschaftung im Frühjahr und Herbst gedacht. Einige Namen dieser Maisässe haben rätoromanischen Ursprung, einem Teil der früheren Montafoner Bevölkerung, wie Montiel, Monigg oder Tanafreida.



Wanderroute:

St.Gallenkirch (870 m) – Montiel – Obere Netza Alpe (1854 m)
– Monigg-Maisäss – Gortipohl (906 m)

Gehzeit: 5 ½ Std.


Wanderkategorie: 2

Wanderführer/in: Otto

Jause mitnehmen

Treffpunkt:

8.20 Tourismusbüro Gaschurn



Abfahrt:

Gaschurn-Zentrum 8.28, St. Gallenkirch-Zentrum an 8.38



Ausrüstung: Gute, über Knöchel reichende Wanderschuhe mit Profilsohle, Rucksack, Windanorak, warme Jacke oder Pullover, Getränk, persönliche Medikamente, wenn erforderlich. Evtl. Wanderstöcke, sie entlasten die Gelenke.



Anmeldungen: Im örtlichen Tourismusbüro bis spätestens 17 Uhr des Vortages der Wanderung mit Angabe des Namens, der Personenanzahl und der Unterkunft.



Die Wanderung findet bei jeder Witterung statt! Der/die Wanderführer/in kann aber kurzfristig eine witterungsbedingte Änderung des Tourenzieles oder der Route aus Sicherheitsgründen vornehmen. Abgangszeit und Treffpunkt bleiben unverändert, wenn nichts anderes mitgeteilt wird.

Für Gäste mit der **MONTAFONER GÄSTEKARTE** ist die Teilnahme an der Wanderung kostenlos. Diese erhalten Sie von Ihrem Quartiergeber. Bitte nehmen Sie die Karte zur Wanderung mit, die Wanderführer sind zur Kontrolle verpflichtet. Teilnehmer ohne Montafoner Gästekarte bezahlen einen Unkostenbeitrag von € 10,-- für Tages- und € 5,-- für Halbtageswanderungen.