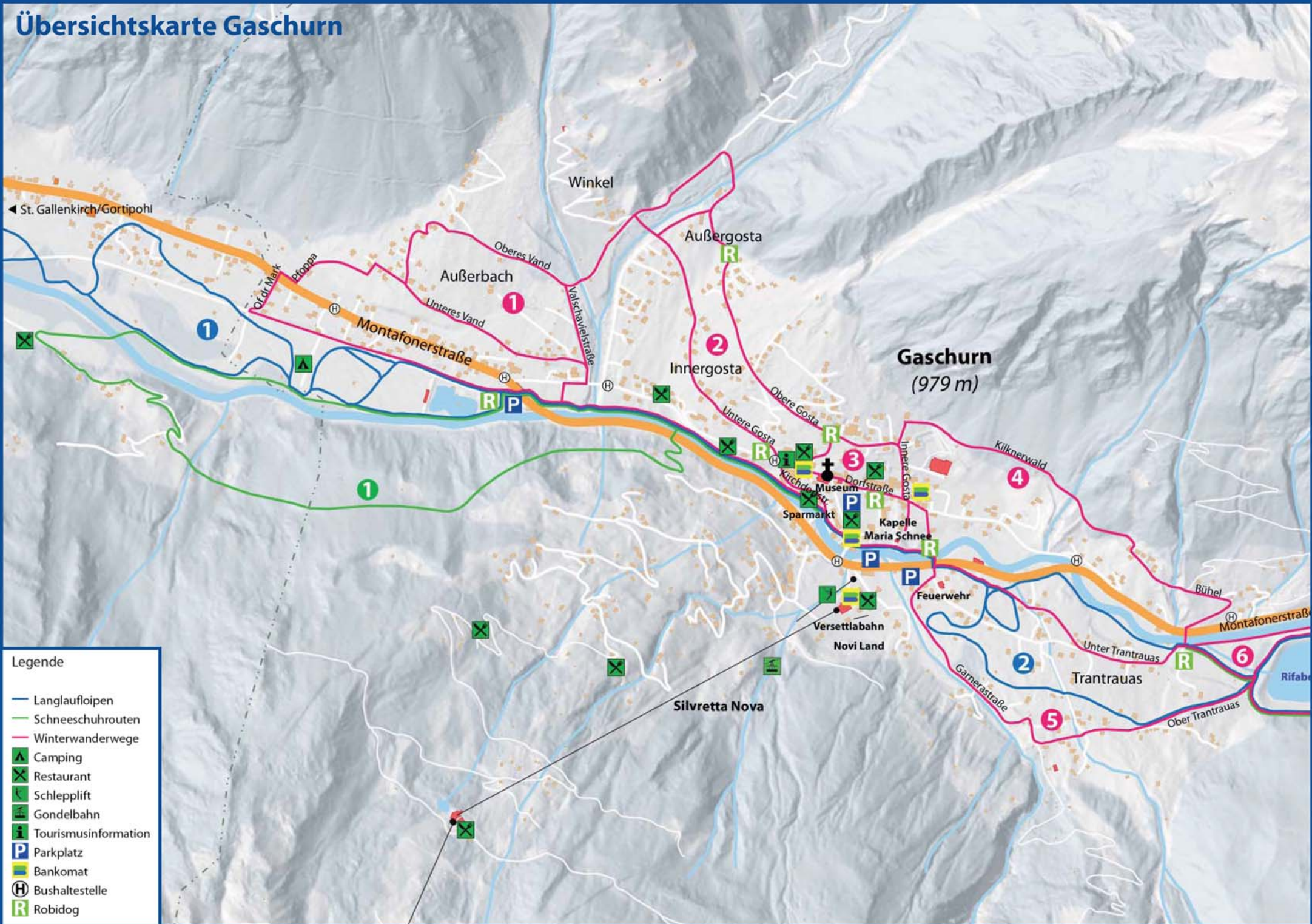


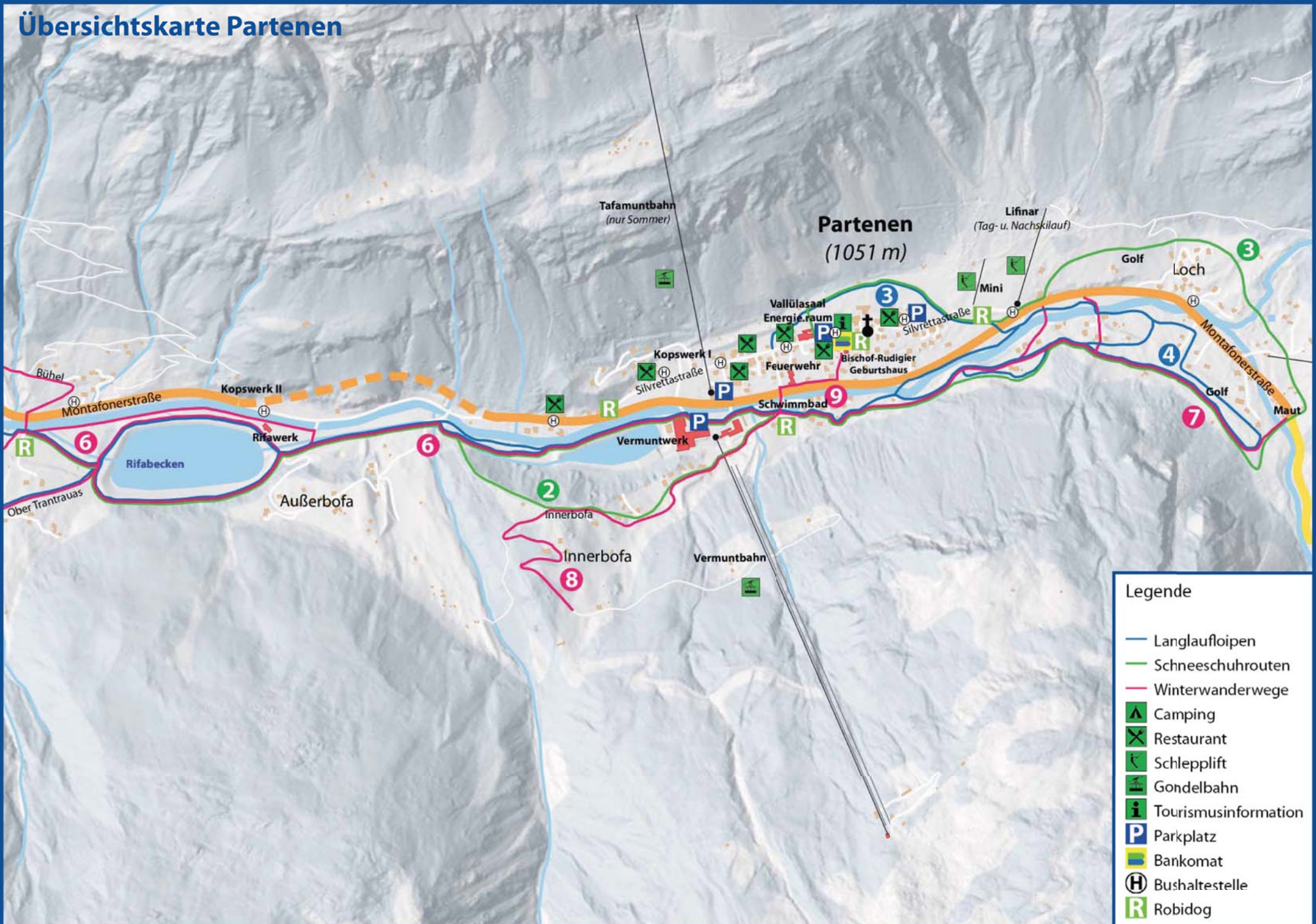
# Übersichtskarte Gaschurn



## Legende

- Langlaufloipen
- Schneeschuhrouten
- Winterwanderwege
- ▲ Camping
- ☒ Restaurant
- ☒ Schleplift
- ☒ Gondelbahn
- i Tourismusinformation
- P Parkplatz
- ☒ Bankomat
- H Bushaltestelle
- R Robidog

# Übersichtskarte Partenen



Legende	
— (blue line)	Langlaufloipen
— (green line)	Schneeschuhrouten
— (pink line)	Winterwanderwege
▲ (green triangle)	Camping
⊗ (green square)	Restaurant
⤴ (green square)	Schlepplift
⚙ (green square)	Gondelbahn
i (green square)	Tourismuskarte
P (blue square)	Parkplatz
⌂ (yellow square)	Bankomat
H (white circle)	Bushaltestelle
R (green square)	Robidog

## Gaschurn

### Schneeschuhrouten

#### 1 Runde Gortipohl

5,5 km, ca. 3 h, 220 Hm

Sparmarkt Gaschurn - Winterwanderweg bis zum Mountain Beach - links entlang des Baches nach Gortipohl - Brücke queren - vor Restaurant „Fischers Fritz“ links - ansteigend am Rand der Straße - Abzweigung links in den Wald - Waldweg zurück nach Gaschurn - letztes Stück zur Straße hinunter steil - über die Brücke auf den Winterwanderweg - zurück zum Sparmarkt

### Langlaufloipen

#### 1 Rundkurs Außerbach

830 m, flach

Sparmarkt Gaschurn oder Freizeitanlage Mountain Beach (Parkmöglichkeit), talauswärts, vorbei am Camping „Nova“ nach Gortipohl, evtl. weiter nach St. Gallenkirch oder eine Runde von 830 m auf einem flachen Kurs

#### 2 Kleiner Rundkurs Trantrauas

350 m, leicht ansteigend

Sparmarkt Gaschurn, taleinwärts - vorbei an der Kapelle Maria Schnee, Straße queren, nach 150 m auf den kleinen Rundkurs (350 m - ideal, um sich aufzuwärmen oder den Langlaufsport zu erlernen), leicht bergauf, danach kurze Abfahrt (Erholungsphase);

Sie haben die Möglichkeit, auf einer flachen Strecke taleinwärts zum Vermuntwerk zu laufen.

### Winterwanderwege

#### 1 Winterwanderweg Außerbach

Ortszentrum, auf dem Fußweg am Mountain Beach und am Camping „Nova“ vorbei, auf der Straße Of dr Mark bis zur Montafonerstraße, queren, über Straße Pfoppa auf Winterwanderweg, über Straßen Unteres Vand oder Oberes Vand in Richtung Ortszentrum zurück

#### 2 Winterwanderweg Gosta

Ortszentrum, über Straßen Untere Gosta oder Obere Gosta talauswärts (ansteigend), Wanderung bis Beginn Valschavieltal möglich, zurück über jeweils andere Straße oder über Valschavielstraße auf die Dorfstraße, hinab auf den Fußweg, zurück ins Ortszentrum

#### 3 Winterwanderweg Ortszentrum

Ausgehend von der Tanzlaube bei der Kirche können im Nahbereich des Ortszentrums mehrere kurze Winterwanderungen gemacht werden.

**LOCCATA:** Sie haben die Möglichkeit, mittels PDA (Taschencomputer) Informationen in Form von Texten, Bildern und Videosequenzen zu den Sehenswürdigkeiten im Ortszentrum zu erhalten, Leihgeräte im Tourismusbüro Gaschurn erhältlich!

#### Sehenswert im Ortskern von Gaschurn:

- Lukas-Tschofen-Stube (Gemeindezentrum, 1. OG)
- Tanzlaube
- Pfarrkirche St. Michael
- Kapelle Maria Schnee
- Montafoner Tourismusbüro

#### 4 Winterwanderweg Kilknerwald

Ortszentrum, entlang der Straße Innere Gosta, über Kilknerwald bis Straße Bühel, Montafonerstraße queren, entweder weiter nach Partenen oder über Unter Trantrauas bzw. Ober Trantrauas zurück nach Gaschurn

#### 5 Winterwanderweg Trantrauas

Ortszentrum, unterhalb Hypo Bank auf Fußweg, vorbei an der Kapelle Maria Schnee, Montafonerstraße queren, Rundwanderung auf Garnerastraße und Unter Trantrauas möglich

#### 6 Winterwanderweg Gaschurn-Partenen

Ortszentrum, mehrere Möglichkeiten bis zum Rifabecken, am Vermuntwerk vorbei, zum Ortszentrum Partenen oder weiter auf dem Winterwanderweg bis zur Mautstelle der Silvretta Hochalpenstraße  
Möglichkeit zur Rückfahrt mit dem Bus Linie 85, Busfahrpläne erhalten Sie im örtlichen Tourismusbüro.

## Partenen

### Schneeschuhrouten

#### Runde Bofa

6 km, ca. 3 h, 200 Hm

Einstieg ca. 200 m vom Rifabecken entfernt (siehe Karte, Zugang von Gaschurn auf Winterwanderweg möglich) - Rifabecken - neben der Loipe - Richtung Innerbofa hinauf - an Europatreppe vorbei - Vermuntwerk - neben der Loipe wieder zurück

#### Runde Partenen

4 km, ca. 2 h, 200 Hm

Schwimmbad Partenen - neben Loipe bis zum Golfplatz - Mautstelle - Bellamaisäß - Loch - beim Lifnarlift Straße queren - neben der Loipe bis zum Vallülasaal

### Langlaufloipen

#### Partenen Ortsrunde

1730 m, leicht ansteigend

Vermuntwerk (Parkmöglichkeit), taleinwärts Richtung Schwimmbad, auf der Loipe Brücke überqueren, bis zur Straße, diese überqueren, talauswärts zum Dorfgasthof „Partenerhof“. Die Loipe endet hier. Sie können nun dieselbe Strecke retour laufen oder durch den Ort zu Fuß zum Ausgangspunkt zurück ins Ortszentrum Partenen laufen.

#### Rundkurs Gufgut

2500 m, eher anspruchsvoll



Wie oben, bis Sie taleinwärts auf eine Querstraße treffen, hier über die Brücke zum Rundkurs Gufgut. Kuptiertes Gelände am Gufelstein (siehe Bild) vorbei zum Beginn der Silvretta Hochalpenstraße und schlussendlich zurück zum Ausgangspunkt, dem Vermuntwerk.

### Winterwanderwege

#### Winterwanderweg Partenen-Rifa-Gaschurn

Ortszentrum Partenen, Feuerwehrhaus, Montafonerstraße queren, vorbei am Vermuntwerk, Rifabecken, weiter ins

Ortszentrum von Gaschurn;  
Möglichkeit Rückfahrt mit dem Bus Linie 85, Busfahrpläne erhalten Sie im örtlichen Tourismusbüro.

### 7 Winterwanderweg Gufelste

Partenen Ortszentrum, Feuerwehrhaus, Montafonerstraße queren, vorbei am Schwimmbad, taleinwärts vorbei am Gufelste (gespaltener Stein) bis zur Mautstelle der Silvretta Hochalpenstraße, selber Weg retour

### 8 Winterwanderweg Innerbofa

Partenen Ortszentrum, Feuerwehrhaus, oberhalb Vermuntwerk (vorbei an der Europatreppe 4000), der Straße Innerbofa entlang (ansteigend), selber Weg retour

### 9 Winterwanderweg Partenen Ortszentrum

Partenen Ortszentrum, Feuerwehrhaus, Montafonerstraße queren, vorbei am Schwimmbad, taleinwärts, links weg in Richtung Montafonerstraße, auf der Silvrettastraße wieder zurück ins Ortszentrum

#### Sehenswert:

Pfarrkirche Partenen  
Bischof-Rudigier-Geburtshaus



#### energie.raum

Illwerke-Infozentrum  
Der energie.raum ist eine Kombination von Ausstellung und Museum. Im Erd- und Obergeschoss des Vallülahauses werden die Inhalte Illwerke/VKW-Gruppe, Natur- und Kulturraum Montafon und Wasserkraftnutzung, Energieerzeugung und Kraftwerksbau in zeitgemäßer Form präsentiert. Im energie.raum kann unter anderem das energie.kino besucht werden, in dem die Entstehungsgeschichte der Illwerke gezeigt wird oder der Raum der Stille, wo der Musik von Herbert Willi gelauscht werden kann.

Öffnungszeiten: Mo - Fr 9 - 18 Uhr, Sa + So 10 - 17 Uhr  
Eintritt frei, barrierefrei für Rollstuhlfahrer

## Silvretta/Bielerhöhe

Die Bielerhöhe bietet hochalpine Wintererlebnisse von Dezember bis Ende April/Anfang Mai.

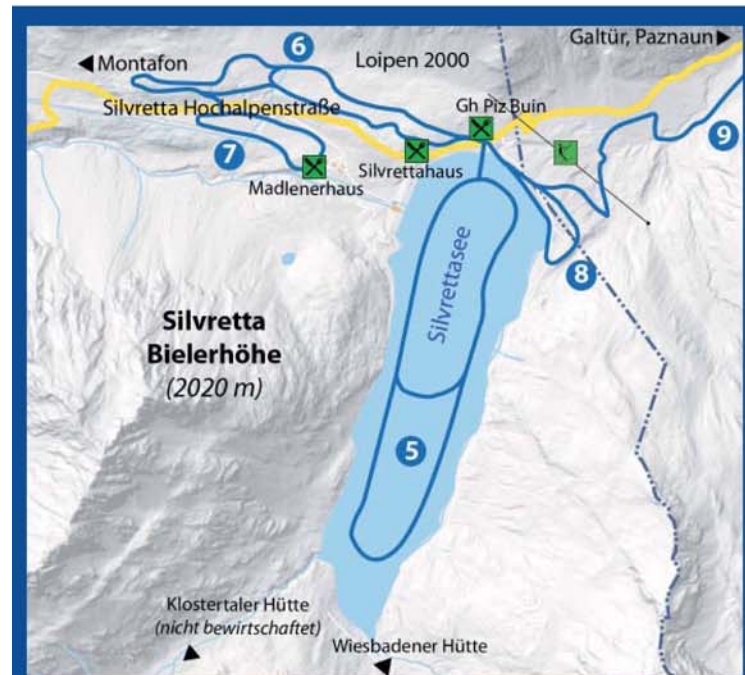
#### Auffahrt:

Die Auffahrt erfolgt mit der Vermuntbahn (Partenen) bis Trominier, anschließend bringen Sie Busse durch die Tunnels und anschließend auf der Silvretta Hochalpenstraße weiter bis zum Silvrettasee. Weitere Haltestellen befinden sich unter anderem beim Seespitz (Vermuntstausee) oder beim Madlenerhaus.

## Langlaufloipen

Beim Silvrettasee können Sie in eine der zahlreichen und bestens präparierten Langlaufloipen einsteigen. Im Berggasthof Piz Buin stehen Umkleidemöglichkeiten und Schließfächer zur Verfügung.

- 5 Seeloipe: 6 km, leicht, auf dem zugefrorenen Silvrettasee
- 6 Höhenloipe: 5 km, mittelschwer
- 7 Silvrettadorf-Loipe: 1,5 km, leicht
- 8 Dammloipe: 2 km, leicht bis mittelschwer
- 9 Loipe Galtür: 8 km, leicht bis mittelschwer, nur bei sicheren Verhältnissen



## Winterwanderwege

In den Weiten der Silvretta kann man sogar im Winter dem Wandervergnügen nachkommen. Genießen Sie eine atemberaubende Landschaft und den Blick auf den höchsten Berg Vorarlbergs, den Piz Buin (3.312 m).

### Winterwanderweg Wiesbadener Hütte

8 km, ausgehend vom Silvrettasee, Hütte hat im Winter geöffnet (Öffnungszeiten der Hütte erfahren Sie im Tourismusbüro)

## Schneeschuhwandern

Zahlreiche Gipfel warten auch im Winter auf ihre Erklommung. Gerade die schneesichere Silvretta bietet sich hierzu von Dezember bis April sehr gut an. Zahlreiche Bücher berichten über Schneeschuh- und Skitouren im Silvrettagebiet, Informationen erhalten Sie auch in den Tourismusbüros des Montafon.

#### Allerdings:

Für Schneeschuhtouren im Gebiet der Silvretta empfehlen wir einen unserer ortskundigen Bergführer (siehe „Geführte Schneeschuhwanderungen“).

## Einkehr-/Übernachtungsmöglichkeiten Bielerhöhe

Auf der Bielerhöhe bieten sich Ihnen folgende Möglichkeiten für den wohlverdienten Einkehrschwung. Gerne können Sie diese Häuser auch für eine Übernachtung nutzen. Damit für Sie auch wirklich ein freies Zimmer zur Verfügung steht, empfehlen wir Ihnen, im Vorfeld zu reservieren.

### Silvretta-Haus\*\*\*, Tel. +43 (0)5558 4246

komfortable Unterkunft, Unterbringung in Zimmern mit Dusche/WC, Verpflegung Frühstück, Halbpension und Vollpension möglich, Seminar- und Tagungsmöglichkeiten

### Berggasthof Piz Buin, Tel. +43 (0)5558 4231

Umkleidemöglichkeit und Schließfächer für Langläufer vorhanden, Unterbringung in Doppel- oder Mehrbettzimmern möglich, Verpflegung Frühstück und Halbpension wählbar, Gruppenraum vorhanden

### Madlenerhaus, Tel. +43 (0)5558 4234

Hütte am Fuße der Silvrettasee-Staumauer, Unterbringung in Mehrbettzimmern oder im Lager möglich, Verpflegung Frühstück und Halbpension wählbar, Gruppenraum vorhanden